

Département : Val-d'Oise

Commune(s) : Cergy

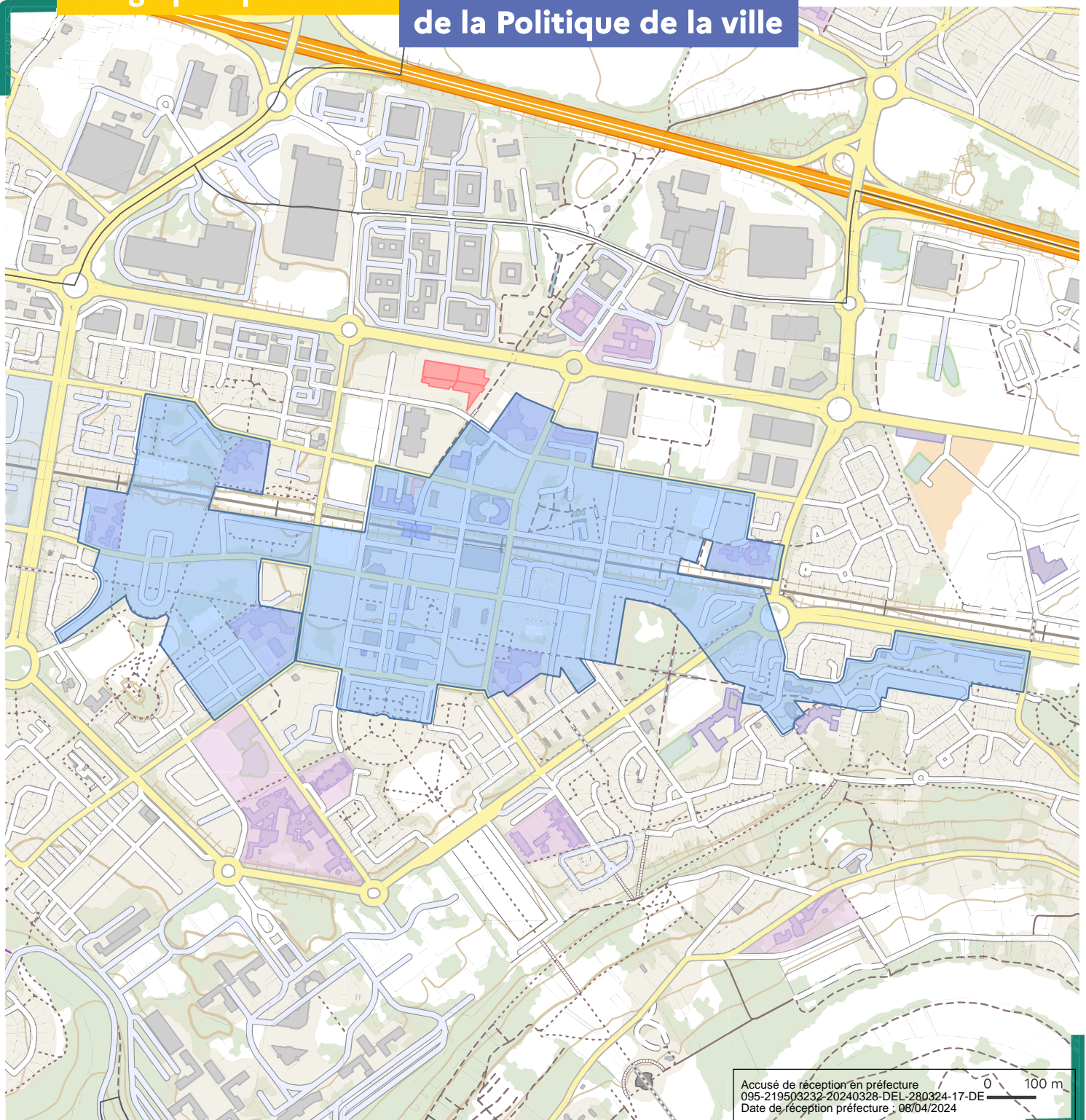
Quartier : Axe Majeur - Horloge

Quartier prioritaire de la politique de la ville
Lorsque la limite du quartier est une voie publique, celle-ci est réputée en milieu de voie.
Les périmètres des quartiers sont visés à l'article du décret n° 2023-1314 en date du 28 décembre 2023.



Géographie prioritaire

de la Politique de la ville



quartier prioritaire — limite communale — parcelle

Pour télécharger la carte : <https://sig.ville.gouv.fr>

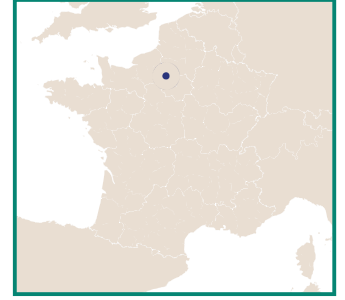
Sources : ANCT, 2023 ; IGN, 2023 •
Réalisation : Cartographie PADT ANCT 12/2023

Département : Val-d'Oise

Commune(s) : Cergy

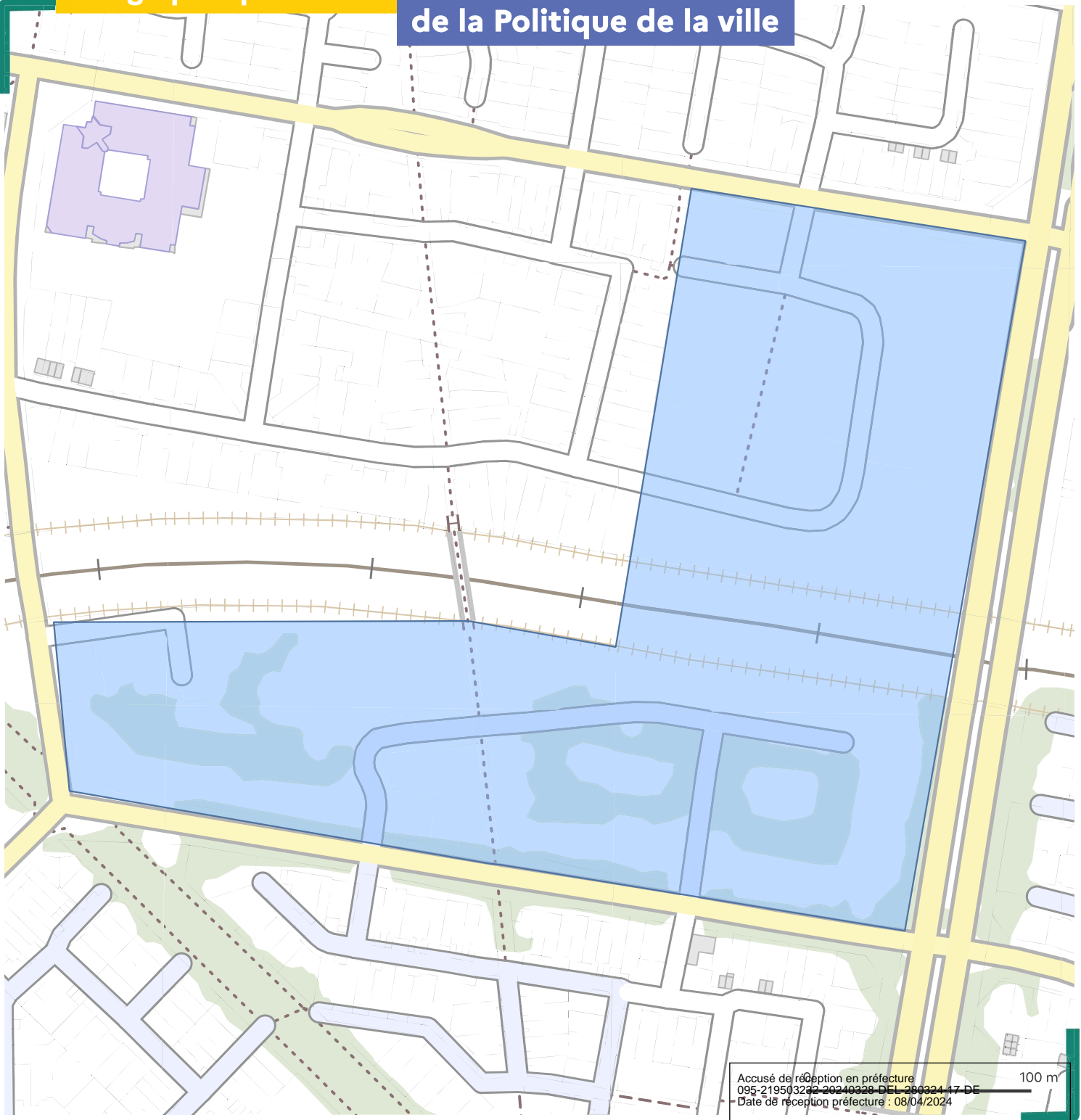
Quartier : Bon temps - Terroir

Quartier prioritaire de la politique de la ville
Lorsque la limite du quartier est une voie publique, celle-ci est réputée en milieu de voie.
Les périmètres des quartiers sont visés à l'article du décret n° 2023-1314 en date du 28 décembre 2023.



Géographie prioritaire

de la Politique de la ville



■ quartier prioritaire — limite communale — parcelle

Département : Val-d'Oise

Commune(s) : Saint-Ouen-l'Aumône

Quartier : Chennevières - Parc Le Nôtre

Quartier prioritaire de la politique de la ville

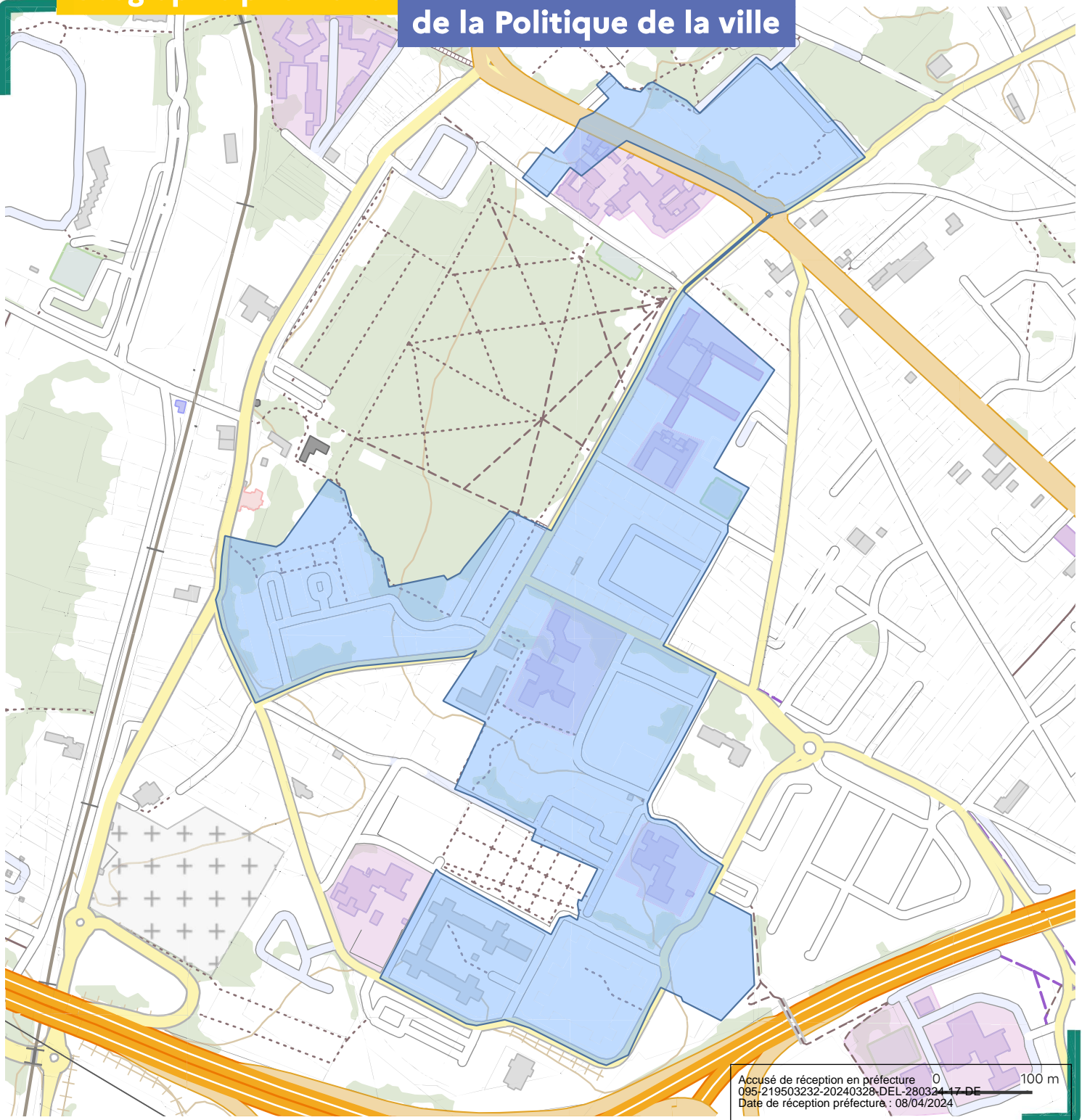
Lorsque la limite du quartier est une voie publique, celle-ci est réputée en milieu de voie.

Les périmètres des quartiers sont visés à l'article du décret n° 2023-1314 en date du 28 décembre 2023.



Géographie prioritaire

de la Politique de la ville



■ quartier prioritaire — limite communale — parcelle

Pour télécharger la carte : <https://sig.ville.gouv.fr>

Sources : ANCT, 2023 ; IGN, 2023 •
Réalisation : Cartographie PADT ANCT 12/2023

Département : Val-d'Oise

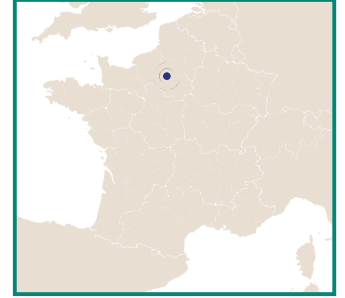
Commune(s) : Cergy

Quartier : Les Linandes

Quartier prioritaire de la politique de la ville

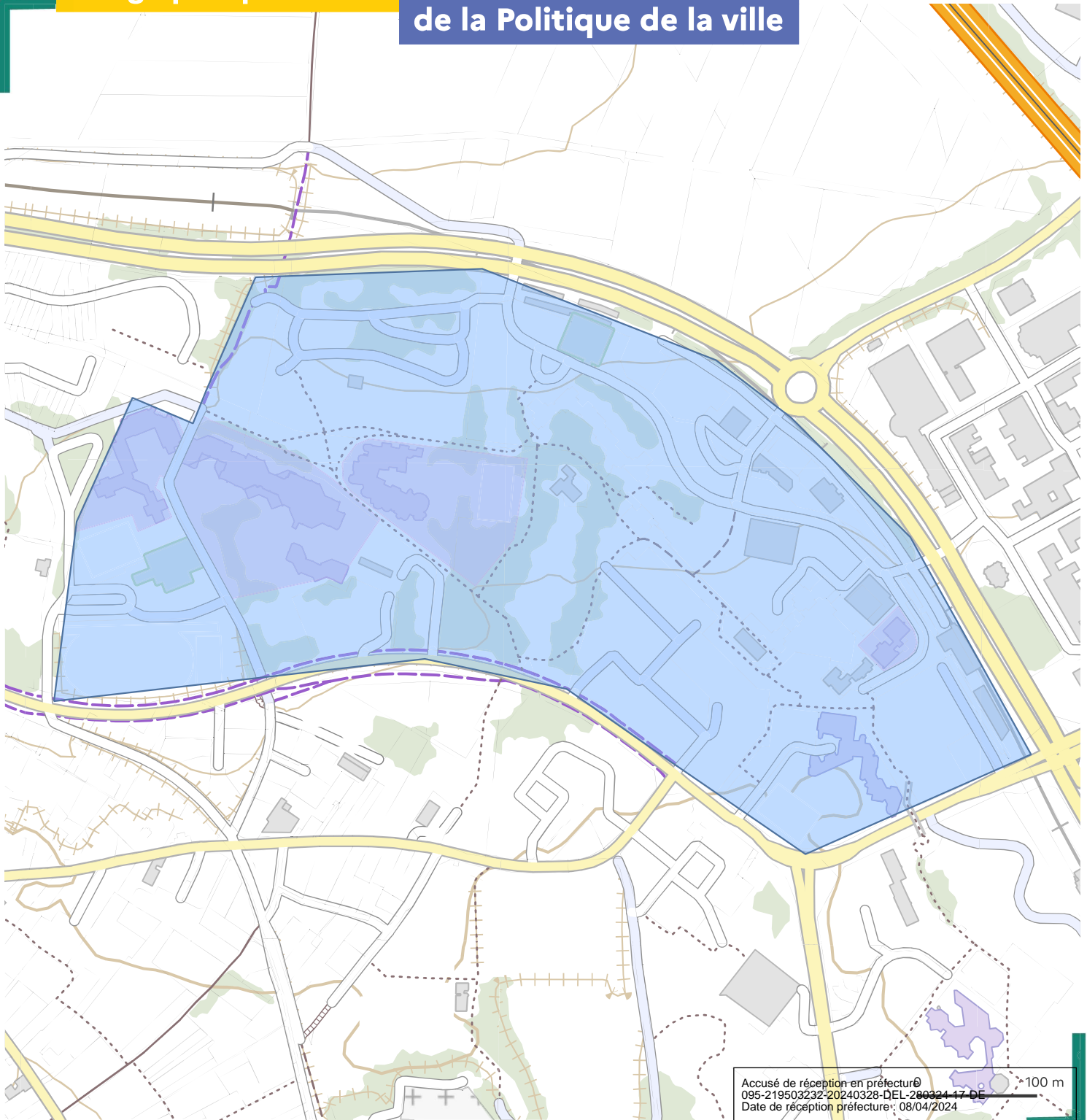
Lorsque la limite du quartier est une voie publique, celle-ci est réputée en milieu de voie.

Les périmètres des quartiers sont visés à l'article du décret n° 2023-1314 en date du 28 décembre 2023.



Géographie prioritaire

de la Politique de la ville



Accusé de réception en préfecture
095-219503232-20240328-DEL-280324-17 DE
Date de réception préfecture: 08/04/2024

quartier prioritaire — limite communale — parcelle

Pour télécharger la carte : <https://sig.ville.gouv.fr>

Sources : ANCT, 2023 ; IGN, 2023 •
Réalisation : Cartographie PADT ANCT 12/2023

Département : Val-d'Oise

Commune(s) : Pontoise

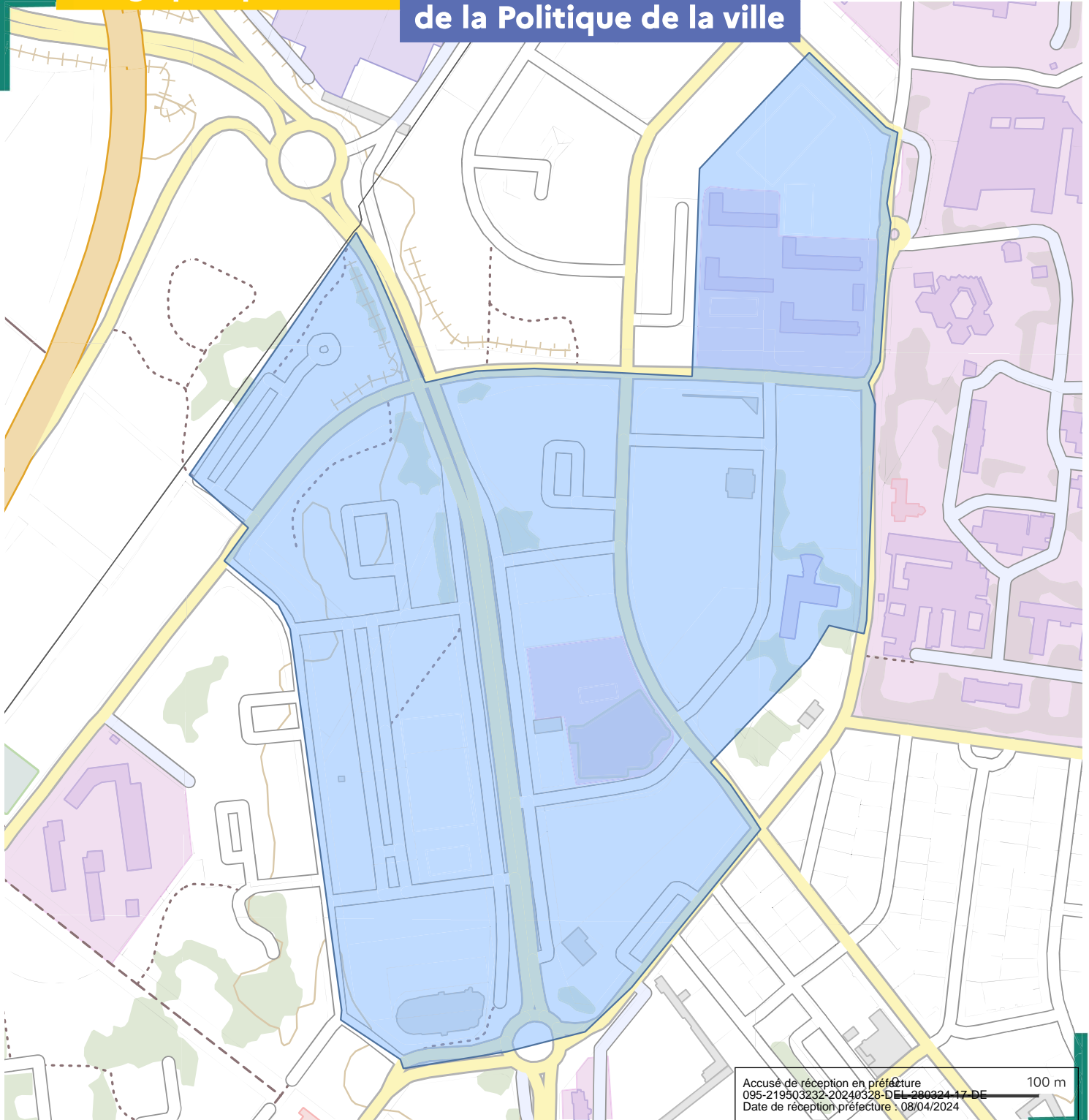
Quartier : Louvrais

Quartier prioritaire de la politique de la ville
Lorsque la limite du quartier est une voie publique, celle-ci est réputée en milieu de voie.
Les périmètres des quartiers sont visés à l'article du décret n° 2023-1314 en date du 28 décembre 2023.



Géographie prioritaire

de la Politique de la ville



■ quartier prioritaire — limite communale — parcelle

Pour télécharger la carte : <https://sig.ville.gouv.fr>

Sources : ANCT, 2023 ; IGN, 2023 •
Réalisation : Cartographie PADT ANCT 12/2023

Département : Val-d'Oise

Commune(s) : Pontoise

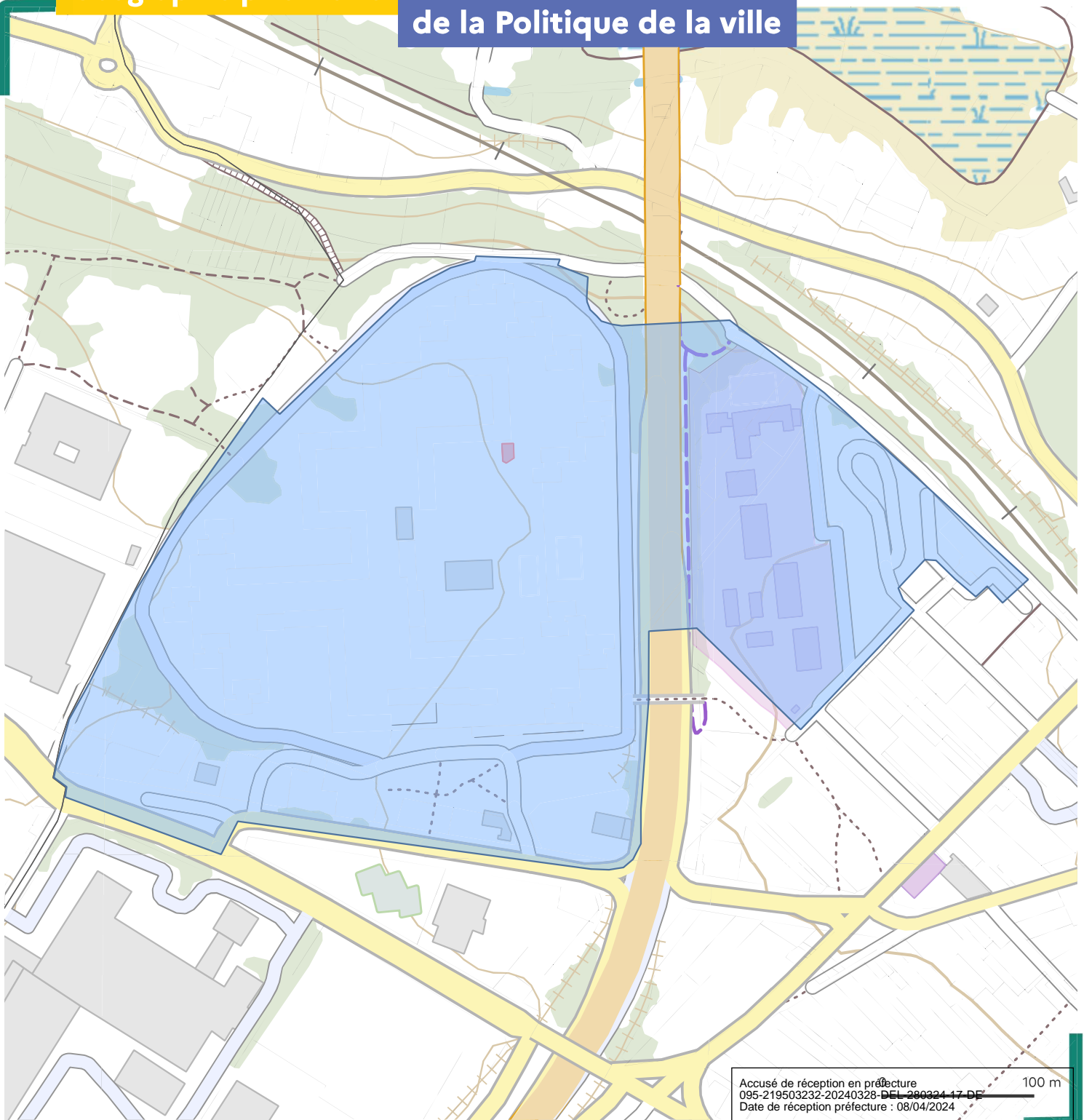
Quartier : Marcouville

Quartier prioritaire de la politique de la ville
Lorsque la limite du quartier est une voie publique, celle-ci est réputée en milieu de voie.
Les périmètres des quartiers sont visés à l'article du décret n° 2023-1314 en date du 28 décembre 2023.



Géographie prioritaire

de la Politique de la ville



■ quartier prioritaire — limite communale — parcelle

Accusé de réception en préfecture
095-219503232-20240328-DEL-280324-17-DE
Date de réception préfecture : 08/04/2024

Département : Val-d'Oise

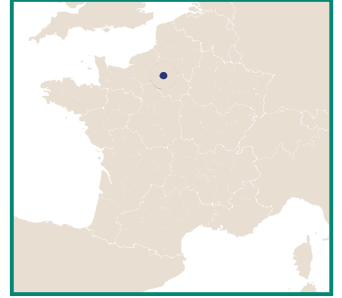
Commune(s) : Osny

Quartier : Le Moulinard

Quartier prioritaire de la politique de la ville

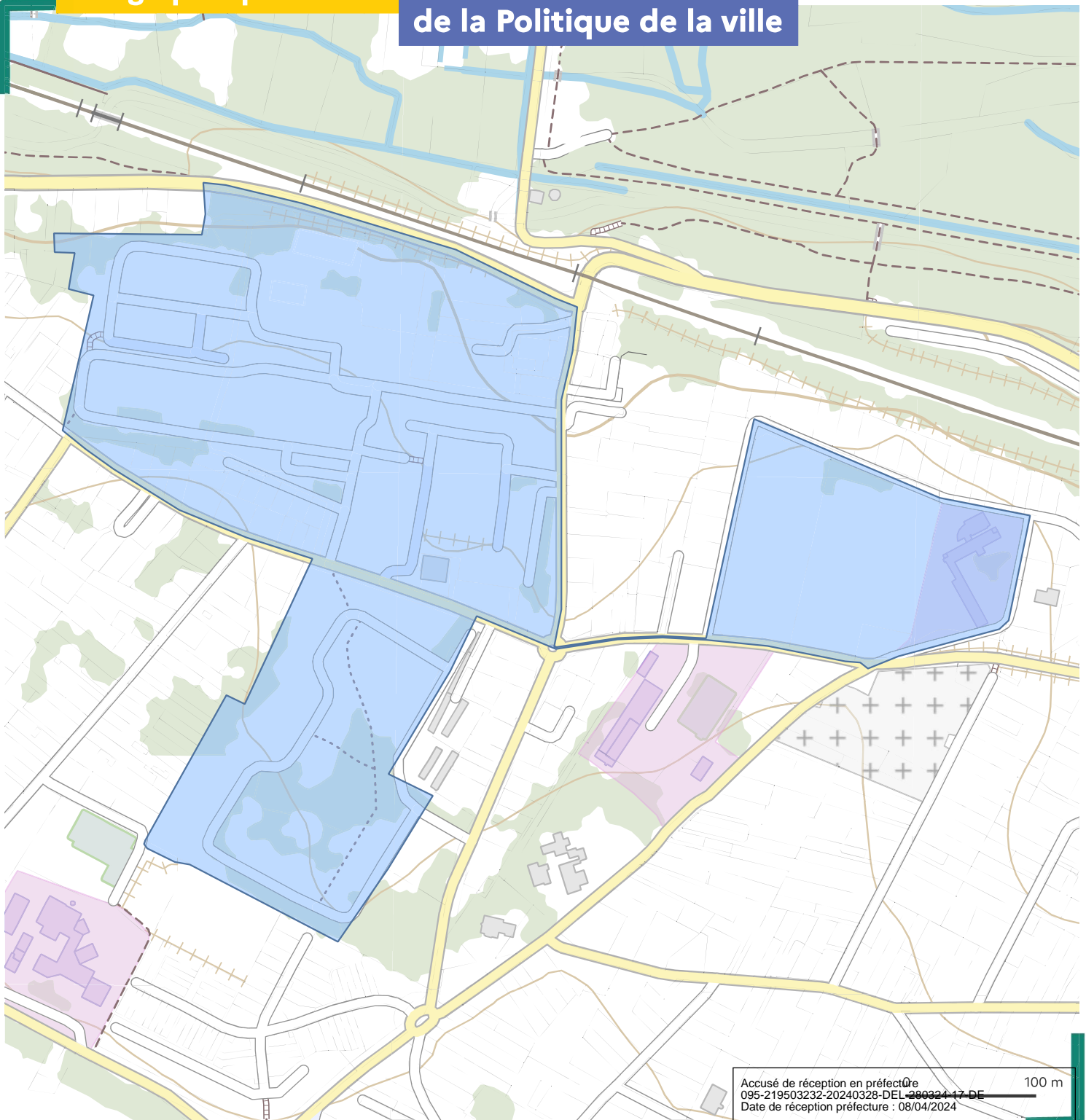
Lorsque la limite du quartier est une voie publique, celle-ci est réputée en milieu de voie.

Les périmètres des quartiers sont visés à l'article du décret n° 2023-1314 en date du 28 décembre 2023.



Géographie prioritaire

de la Politique de la ville



■ quartier prioritaire — limite communale — parcelle

Pour télécharger la carte : <https://sig.ville.gouv.fr>

Sources : ANCT, 2023 ; IGN, 2023 •
Réalisation : Cartographie PADT ANCT 12/2023

Département : Val-d'Oise

Commune(s) : Jouy-le-Moutier • Vauréal

Quartier : Les Toupets - Côte Des Carrières

Quartier prioritaire de la politique de la ville

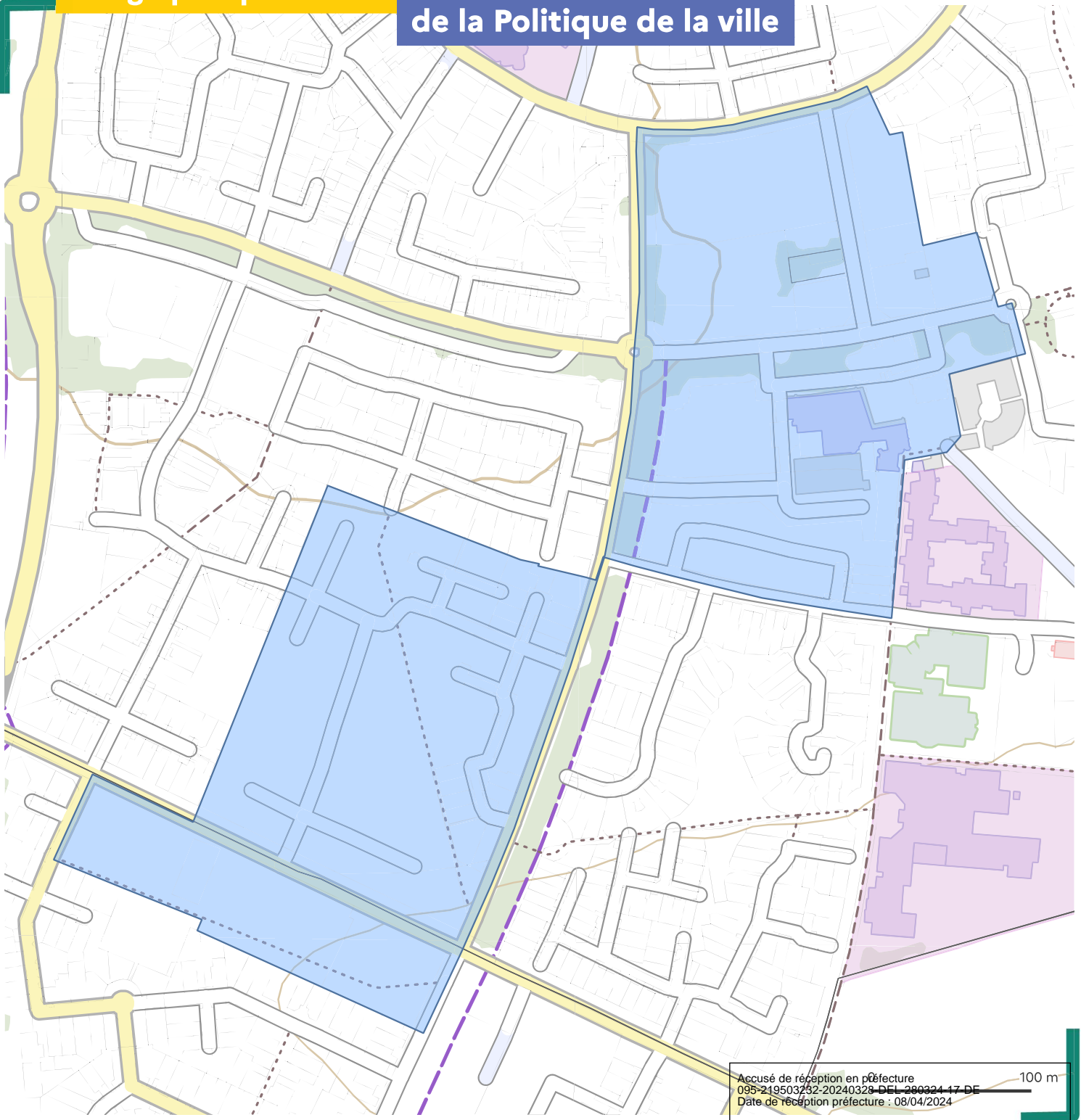
Lorsque la limite du quartier est une voie publique, celle-ci est réputée en milieu de voie.

Les périmètres des quartiers sont visés à l'article du décret n° 2023-1314 en date du 28 décembre 2023.



Géographie prioritaire

de la Politique de la ville



quartier prioritaire — limite communale — parcelle

Pour télécharger la carte : <https://sig.ville.gouv.fr>

Sources : ANCT, 2023 ; IGN, 2023 •
Réalisation : Cartographie PADT ANCT 12/2023

Département : Val-d'Oise

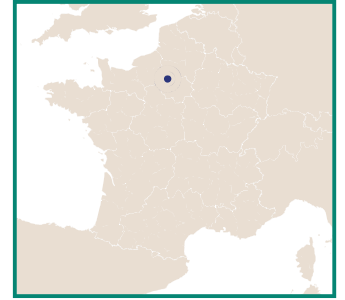
Commune(s) : Éragny

Quartier : Les Dix Arpents

Quartier prioritaire de la politique de la ville

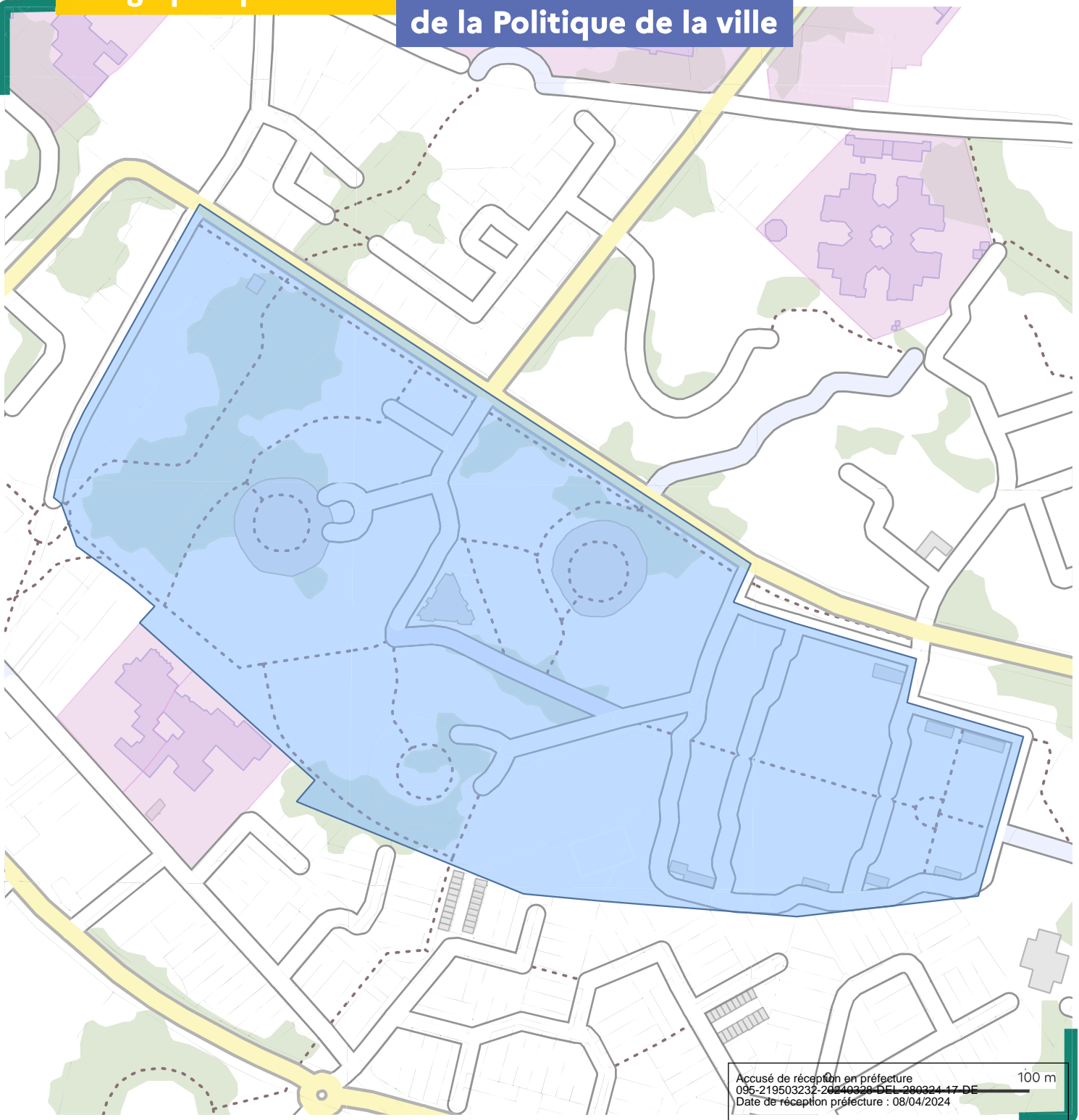
Lorsque la limite du quartier est une voie publique, celle-ci est réputée en milieu de voie.

Les périmètres des quartiers sont visés à l'article du décret n° 2023-1314 en date du 28 décembre 2023.



Géographie prioritaire

de la Politique de la ville



Accusé de réception en préfecture
095-219503232-20240328-DEL-280324_17-DE
Date de réception préfecture : 08/04/2024

100 m

■ quartier prioritaire — limite communale — parcelle

Pour télécharger la carte : <https://sig.ville.gouv.fr>

Sources : ANCT, 2023 ; IGN, 2023 •
Réalisation : Cartographie PADT ANCT 12/2023